

KECAMATAN BUAYAN

DALAM ANGKA

2018

<https://kebumenkab.bps.go.id>



**BADAN PUSAT STATISTIK
KABUPATEN KEBUMEN**



KECAMATAN BUAYAN

DALAM ANGKA

2018

KECAMATAN BUAYAN

DALAM ANGKA 2018

ISBN: 978-602-5476-14-3

No. Publikasi: 33050.1829

Katalog: 1102001.3305020

Ukuran Buku 14,8 cm x 21 cm

Jumlah Halaman xviii + 94 halaman

Naskah

Badan Pusat Statistik Kabupaten Kebumen

Gambar Kover oleh

Badan Pusat Statistik Kabupaten Kebumen

Ilustrasi Kover

Pantai Karangbolong

Diterbitkan oleh

© BPS Kabupaten Kebumen

Dicetak oleh

CV. Puspita Warna

Dilarang mengumumkan, mendistribusikan, mengomunikasikan, dan/atau menggandakan sebagian atau seluruh isi buku ini untuk tujuan komersial tanpa izin tertulis dari Badan Pusat Statistik

Peta Kecamatan Buayan



KEPALA BPS KABUPATEN KEBUMEN



Sri Handayani, SE, MM.

**KATA SAMBUTAN**

Kecamatan Buayan Dalam Angka 2018 merupakan publikasi tahunan yang diterbitkan oleh BPS Kabupaten Kebumen. Disadari bahwa publikasi ini belum sepenuhnya memenuhi harapan pihak pemakai data khususnya para perencana, namun diharapkan dapat membantu melengkapi penyusunan rencana pembangunan di Kecamatan Kebumen.

Publikasi ini dapat terwujud berkat kerja sama dan bantuan dari berbagai pihak baik instansi pemerintah maupun swasta. Kepada semua pihak yang telah memberikan bantuan disampaikan penghargaan dan terimakasih yang sebesar-besarnya.

Walaupun publikasi ini telah disiapkan sebaik-baiknya, namun disadari masih ada kekurangan dan kesalahan yang terjadi. Untuk perbaikan publikasi ini, tanggapan dan saran yang bersifat konstruktif dari para pemakai sangat diharapkan.

Kebumen, September 2018

Kepala BPS
Kabupaten Kebumen

Sri Handayani, SE. MM
NIP. 196109251988031005

KATA PENGANTAR



Puji syukur kami panjatkan pada Tuhan YME, pada akhirnya kami dapat menyelesaikan penyusunan buku "Kecamatan Buayan Dalam Angka 2018".

Buku ini merupakan kelanjutan dari buku terbitan tahun sebelumnya, dimana data yang disajikan berasal dari data primer dan data sekunder.

Ucapan terimakasih kami ucapkan kepada Kepala BPS Kabupaten Kebumen beserta staf, Camat Buayan beserta staf, dan semua pihak yang sangat membantu terselesaikannya penyusunan buku ini.

Besar harapan kami, para pembaca memberikan saran dan masukan untuk kesempurnaan buku pada tahun berikutnya, dan semoga buku ini memberi manfaat pada kita.

Kebumen, September 2018

KSK BUAYAN

ISAC FFP ALVES

NIP. 197602141995101001

DAFTAR ISI

Katalog	i
Peta Kecamatan Buayan	iii
Kepala BPS Kabupaten Kebumen	V
Kata Sambutan	vii
Kata Pengantar	ix
Daftar Isi	xi
Daftar Tabel	xiii
Daftar Gambar	xv
 Bab I Kondisi Geografis	 1
Bab II Pemerintahan	15
Bab III Penduduk	25
Bab IV Sosial	59
Bab V Pertanian	86

DAFTAR TABEL

	Halaman
Tabel 1.1 Keadaan Wilayah dan Jarak Kantor Desa Ke Kantor Kecamatan dan Kantor Kabupaten (Km) Per Desa Di Kecamatan Buayan 2017	7
Tabel 1.2 Banyaknya Hari Hujan dan Curah Hujan Menurut Bulan Per Desa Di Kecamatan Buayan 2017	8
Tabel 1.3 Luas Sawah Menurut Jenis Irigasi (Ha)Per Desa Di Kecamatan Buayan 2017	9
Tabel 1.4 Luas Lahan Bukan Sawah (Ha) Di Kecamatan Buayan Per Desa 2017.....	10
Tabel 1.5 Ketinggian Dari Permukaan Laut 2017	12
Tabel 1.6 Wilayah Berbatasan Dengan Laut, Ketinggian dari Permukaan Laut Per Desa Di Kecamatan Buayan 2017.....	13
Tabel 2.1 Jumlah Perangkat Desa dan Anggota Lembaga Desa Di Kecamatan Buayan 2017	18
Tabel 2.2 Banyaknya Kaur, Kadus dan Pemb, Kaur Per Desa Di Kecamatan Buayan 2017	19
Tabel 2.3 Jumlah Anggota Hansip dan Babinsa (Orang) Di Kecamatan Buayan Per Desa 2017	20
Tabel 2.4 Nama Kepala Desa dan Sekretaris Desa Di Kecamatan Buayan 2017	21
Tabel 2.5 Nomor Induk, Kode Desa dan Jumlah RT Di Kecamatan Buayan, 2017	22
Tabel 3.1 Banyaknya Jumlah Penduduk Per Desa Di Kecamatan Buayan, 2017	28
Tabel 3.2 Kepadatan Penduduk Per Desa Di Kecamatan Buayan 2017	29

Tabel 3.3	Rata-Rata Penduduk Per KK Dirinci Per Desa Di Kecamatan Buayan 2017	30
Tabel 3.4	Jumlah Penduduk Menurut Kelompok Umur Desa Karangbolong 2017	31
Tabel 3.5	Jumlah Penduduk Menurut Kelompok Umur Desa Jladri 2017	32
Tabel 3.6	Jumlah Penduduk Menurut Kelompok Umur Desa Adiwarno 2017	33
Tabel 3.7	Jumlah Penduduk Menurut Kelompok Umur Desa Rangkah 2017	34
Tabel 3.8	Jumlah Penduduk Menurut Kelompok Umur Desa Geblug 2017	35
Tabel 3.9	Jumlah Penduduk Menurut Kelompok Umur Desa Wonodadi 2017	36
Tabel 3.10	Jumlah Penduduk Menurut Kelompok Umur Desa Pakuran 2017	37
Tabel 3.11	Jumlah Penduduk Menurut Kelompok Umur Desa Rogodadi 2017	38
Tabel 3.12	Jumlah Penduduk Menurut Kelompok Umur Desa Buayan 2017	39
Tabel 3.13	Jumlah Penduduk Menurut Kelompok Umur Desa Sikayu 2017	40
Tabel 3.14	Jumlah Penduduk Menurut Kelompok Umur Desa Karangsari 2017.....	41
Tabel 3.15	Jumlah Penduduk Menurut Kelompok Umur Desa Rogodono 2017	42
Tabel 3.16	Jumlah Penduduk Menurut Kelompok Umur Desa Banyumudal 2017	43
Tabel 3.17	Jumlah Penduduk Menurut Kelompok Umur Desa Tugu 2017	44

Tabel 3.18	Jumlah Penduduk Menurut Kelompok Umur Desa Jogomulyo 2017	45
Tabel 3.19	Jumlah Penduduk Menurut Kelompok Umur Desa Nogoraji 2017	46
Tabel 3.20	Jumlah Penduduk Menurut Kelompok Umur Desa Mergosono 2017.....	47
Tabel 3.21	Jumlah Penduduk Menurut Kelompok Umur Desa Semampir 2017	48
Tabel 3.22	Jumlah Penduduk Menurut Kelompok Umur Desa Purbowangi, 2017	49
Tabel 3.23	Jumlah Penduduk Menurut Kelompok Umur Desa Jatiroto 2017	50
Tabel 3.24	Jumlah Penduduk Lahir, Mati , Datang dan Pergi Per Desa Di Kecamatan Buayan 2017	51
Tabel 3.25	Jumlah Penduduk Menurut Tingkat Pendidikan Per Desa Di Kecamatan Buayan 2017	55
Tabel 3.26	Mata Pencarian Penduduk Per Desa Di Kecamatan Buayan 2017	58
Tabel 4.1	Jumlah Pemeluk Agama Per Desa Di Kecamatan Buayan 2017	70
Tabel 4.2	Jumlah Tempat Ibadah Per Desa Di Kecamatan Buayan 2017	72
Tabel 4.3	Jumlah TK, Murid dan Guru Per Desa Di Kecamatan Buayan 2017	74
Tabel 4.4	Jumlah SD, Murid dan Guru Per Desa Di Kecamatan Buayan 2017	75

Tabel 4.5	Jumlah MI , Murid dan Guru Per Desa Di Kecamatan Buayan 2017	76
Tabel 4.6	Jumlah SMP , Murid dan Guru Per Desa Di Kecamatan Buayan 2017	77
Tabel 4.7	Jumlah Peserta KB , Berdasar Jenis Per Desa Di Kecamatan Buayan 2017	78
Tabel 4.8	Jumlah PUS Per KK serta Persentasenya Dirinci Per Desa Di Kecamatan Buayan 2017	80
Tabel 4.9	Jumlah Masyarakat Miskin Dirinci Per Desa Di Kecamatan Buayan 2017	81
Tabel 4.10	Banyaknya Keluarga Pra Sejahtera, KS I Dirinci Per Desa Di Kecamatan Buayan 2017.....	82
Tabel 4.11	Banyaknya Posyandu dan Kader Dirinci Per Desa Di Kecamatan Buayan 2017	84
Tabel 4.12	Banyaknya Rumah Penduduk Menurut Jenis Lantainya Dirinci Per Desa Di Kecamatan Buayan 2017	85
Tabel 4.13	Banyaknya Rumah Penduduk Menurut Jenis Dindingnya Dirinci Per Desa Di Kecamatan Buayan 2017	86
Tabel 4.14	Banyaknya Rumah Tangga Menurut Sumber Air Minum Dirinci Per Desa Di Kecamatan Buayan 2017	87
Tabel 5.1	Luas Tanam Komoditas Padi Sawah (Ha) Dirinci Per Desa Di Kecamatan Buayan 2017	93
Tabel 5.2	Luas Tanam Komoditas Kedelai (Ha) Dirinci Per Desa Di Kecamatan Buayan 2017	94

GAMBAR

Grafik 1.1	Presentase Keadaan Letak Wilayah Desa di Kecamatan Buayan.....	6
Grafik 2.1	Jarak Terdekat dan Terjauh Kantor Desa ke Kantor Kecamatan.....	6
Grafik 3.1	Jumlah Penduduk Kecamatan Buayan Berdasarkan jenis Kelamin (jiwa)	27
Grafik 3.2	Presentase jumlah Penduduk Kecamatan Buayan Terhadap Jumlah Penduduk Kabupaten Kebumen	28
Grafik 3.3	Jumlah Penduduk per Desa	28
Grafik 4.1	Banyaknya Sarana Ibadah di Kecamatan Buayan	69
Grafik 4.2	Banyaknya Sarana Pendidikan di Kecamatan Buayan	70
Grafik 4.3	Presentase Pemeluk Agama	70
Grafik 5.1	Banyaknya Luas Tanam (Ha) Komoditas Tanamn Semusim	27

Bab I

KONDISI

GEOGRAFIS

<https://kebumenkab.bps.go.id>

BAB I**KONDISI GEOGRAFIS**

Letak wilayah Kecamatan Buayan secara geografis dapat dikatakan wilayah bagian barat Kabupaten Kebumen. Hal ini dapat dilihat dari peta Kabupaten Kebumen dimana wilayah Kecamatan Buayan berbatasan dengan dua kecamatan yaitu Kecamatan Ayah, Rowokele yang merupakan kecamatan paling barat yang berbatasan langsung dengan Kabupaten Banyumas.

Wilayah Kecamatan Buayan memanjang dari selatan ke utara . Di sebelah selatan berbatasan dengan Samudera Hindia dan sebelah utara berbatasan dengan Kecamatan Sempor, sehingga sangat beragam karakteristik wilayahnya. ada desa berbatasan langsung dengan pantai dan ada desa yang merupakan pegunungan, serta ada pula desa yang berupa dataran dan digunakan untuk jalur transportasi utama jalan lingkar selatan.

Sebagaimana kita ketahui bersama, Kecamatan Buayan terletak di sebelah barat pusat pemerintahan Kabupaten Kebumen, dengan jarak 31 kilometer. Meskipun jaraknya jauh, yang jauh namun sarana dan prasarana transportasi cukup memadai. Jarak kantor desa terdekat dengan kantor kecamatan adalah Desa Buayan hanya 0.5 kilometer. Sementara desa terjauh adalah Desa Tugu, sejauh 18 kilometer. Sedangkan jarak ke kantor kabupaten terjauh adalah Desa Karangbolong, sejauh 41 kilometer (data kecamatan)

Kecamatan Buayan terbagi menjadi 20 Desa, 11 Desa diantaranya merupakan dataran tinggi atau sebesar 55 % wilayah Kecamatan Buayan dan selebihnya 45 % berupa dataran rendah. Sembilan desa yang dapat dikategorikan dataran rendah adalah Desa Rangkah, Desa Geblug, Desa Rogodadi, Desa Buayan, Desa Karangsari, Desa Mergosono, Desa Semampir, Desa Purbowangi, dan Desa Jatiroto. Letak Kantor Kecamatan Buayan ada di tengah wilayah kecamatan tepatnya di Desa Buayan.

Berikut beberapa konsep dan definisi yang dipakai dalam buku ini :

Lahan Sawah adalah lahan pertanian yang berpetak-petak dan dibatasi oleh pematang (galengan atau saluran) untuk menahan atau menyalurkan air yang biasanya digunakan untuk menanam padi sawah tanpa memandang dimana diperolehnya status tanah tersebut

Lahan bukan sawah (lahan kering) terdiri lahan yang diusahakan bukan untuk pertanian dan untuk pertanian. Lahan bukan sawah yang diusahakan untuk pertanian misalnya : tegal/kebun/ladang/huma ,tambak/empang. Penggembalaan/padang rumput lahan yang ditanami kayu-kayuan/ hutan rakyat dan perkebunan. Lahan bukan sawah yang diusahakan bukan pertanian seperti perumahan dan pemukiman, dan lahan untuk bangunan

Tegal/ kebun adalah lahan bukan sawah yang ditanami tanaman musiman atau tahunan, letaknya terpisah dengan halaman sekitar rumah serta pemakaiannya tidak berpindah-pindah.

Jarak dari kantor desa / kelurahan ke kantor kecamatan yang membawahi yaitu jarak (dalam kilometer) yang biasanya ditempuh masyarakat desa/ kelurahan jika mereka pergi ke kantor kecamatan yang membawahi desa/kelurahannya

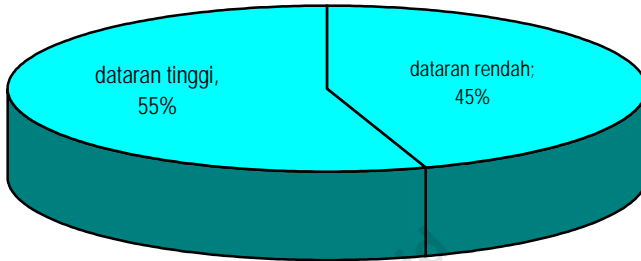
Jarak dari kantor desa/kelurahan ke kantor kabupaten yang membawahi yaitu jarak (dalam kilometer) yang biasanya ditempuh masyarakat desa/ kelurahan jika mereka pergi ke kantor kabupaten yang membawahi desa/kelurahannya

Jarak dari kantor desa/kelurahan ke kantor Provinsi yang membawahi yaitu jarak (dalam kilometer) yang biasanya ditempuh masyarakat desa/ kelurahan jika mereka pergi ke kantor Propinsi yang membawahi desa/kelurahannya

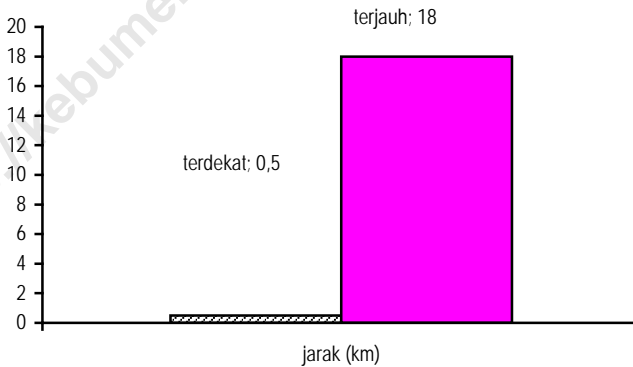
Topografi desa/kelurahan, menurut topografinya desa/kelurahan dibagi menjadi desa/kelurahan datar dan desa/ kelurahan berbukit- bukit.

1. Desa datar adalah desa/kelurahan yang wilayahnya sebagian besar merupakan daerah datar.
2. Desa berbukit-bukit adalah desa/kelutran yang wilayahnya berbukit-bukit.

Grafik 1.1 Presentase keadaan letak wilayah desa di kecamatan Buayan



Grafik 1.2 jarak terdekat dan terjauh kantor desa ke kantor kecamatan (km)



Tabel 1.1 Keadaan Wilayah dan Jarak Kantor Desa Ke Kantor Kecamatan dan Kantor Kabupaten (Km) Per Desa Di Kecamatan Buayan 2017

Desa	Dataran	Jarak ke Kantor Kecamatan	Jarak ke kantor kabupaten
(1)	(2)	(3)	(4)
1. Karangbolong	Tinggi	10	41
2. Jladri	Tinggi	7	37
3. Adiwarno	Tinggi	5	36
4. Rangkah	Rendah	5	35.5
5. Geblug	Rendah	4	35
6. Wonodadi	Tinggi Tinggi	5	36
7. Pakuran	Rendah	5	37
8. Rogodadi	Rendah	2	34
9. Buayan	Tinggi	0.5	31
10. Sikayu	Rendah	3	28
11. karangsari	Tinggi	5	27
12. Rogodono	Tinggi	6	26
13. Banyumudal	Tinggi	8	29
14. Tugu	Tinggi	18	31
15. Jogomulyo	Tinggi	12	32
16. Nogoraji	Rendah	10	30
17. Mergosono	Rendah	5.5	23
18. Semampir	Rendah	8	25
19. Purbowangi	Rendah	12	24
20. Jatiroto		15	26

Sumber : Kantor Kecamatan Buayan

**Tabel 1.2 Banyaknya Hari Hujan dan Curah Hujan Menurut Bulan Per Desa
Di Kecamatan Buayan 2017**

Bulan		Banyak- nya hari hujan	Banyaknya curah hujan
(1)		(2)	(3)
1.	Januari	16	490
2.	Februari	13	386
3.	Maret	13	337
4.	April	10	192
5.	Mei	4	64
6.	Juni	10	204
7.	Juli	4	11
8.	Agustus	0	0
9.	September	6	160
10.	Oktober	17	578
11.	November	15	554
12.	Desember	12	312

Sumber :Kantor Kecamatan Buayan

Tabel 1.3 Luas Sawah Menurut Jenis Irigasi (Ha)Per Desa Di Kecamatan Buayan 2017

Desa	Teknis	½ teknis	Tadah hujan
(1)	(2)	(3)	(4)
1. Karangbolong	-	-	23.00
2. Jladri	40	14.00	109.00
3. Adiwarno	-	-	75.00
4. Rangkah	60	4.28	15.00
5. Geblug	20	-	18.75
6. Wonodadi	-	-	2.00
7. Pakuran	-	-	2.00
8. Rogodadi	-	40.00	0
9. Buayan	78.95	33.69	1.600
10. Sikayu	87.51	-	19.00
11. karangsari	13.00	12.00	2.00
12. Rogodono	25.00	-	10.00
13. Banyumudal	-	-	80.00
14. Tugu	-	-	4.00
15. Jogomulyo	1040	13.00	20.00
16. Nogoraji	-	-	17.13
17. Mergosono	5.00	-	141.19
18. Semampir	10.00	-	25.00
19. Purbowangi	89.00	63.49	0
20. Jatiroto	59.00	32.77	10.00
Jumlah	351.33	223.95	455.49

Sumber :Kantor Kecamatan Buayan

Tabel 1.4 Luas Lahan Bukan Sawah (Ha) Di Kecamatan Buayan Per Desa 2017

Desa	Pekarangan	Tegal	Hutan rakyat/ Negara
(1)	(2)	(3)	(4)
1. Karangbolong	64.88	136.72	47.70
2. Jladri	204.95	74.00	130.77
3. Adiwarno	163.30	24.98	169.59
4. Rangkah	66.58	9.29	8.13
5. Geblug	31.25	24.47	-
6. Wonodadi	122.99	90.06	196.05
7. Pakuran	200.83	186.34	496.19
8. Rogodadi	30.52	60.43	73.77
9. Buayan	114.57	78.57	108.97
10. Sikayu	242.84	281.69	111.90
11. karangsari	109.29	18.31	-
12. Rogodono	152.93	19.00	-
13. Banyumudal	131.77	98.80	39.60
14. Tugu	195.51	257.22	37.18
15. Jogomulyo	91.50	167.00	-
16. Nogoraji	128.50	285.00	--
17. Mergosono	37.29	39.06	-
18. Semampir	32.00	19.00	-
19. Purbowangi	76.00	45.09	-
20. Jatiroto	108.00	16.00	-
Jumlah	2.348.25	1931.03	1.419.85

Sumber : Kantor Kecamatan Buayan

Tabel 1.4 Lanjutan

Desa	Lain-lain	Jumlah
(1)	(5)	(6)
1. Karangbolong	6.90	249.20
2. Jladri	7.40	431.12
3. Adiwarno	12.00	369.87
4. Rangkah	4.56	148.56
5. Geblug	2.25	57.72
6. Wonodadi	1.80	397.90
7. Pakuran	1.02	882.38
8. Rogodadi	8.27	162.99
9. Buayan	5.09	307.20
10. Sikayu	8.10	644.53
11. karangsari	4.48	132.08
12. Rogodono	6.95	178.88
13. Banyumudal	5.89	276.06
14. Tugu	4.78	494.69
15. Jogomulyo	5.50	264.00
16. Ngoraji	4.00	417.50
17. Mergosono	1.91	78.26
18. Semampir	5.86	56.86
19. Purbowangi	7.23	128.32
20. Jatiroto	9.00	133.00
Jumlah	112.99	5.811.12

Sumber : Kantor Kecamatan Buayan

Tabel 1.5 Ketinggian Dari Permukaan Laut 2017

Desa	Ketinggian Permukaan laut (m)
(1)	(2)
1. Karangbolong	10
2. Jladri	30
3. Adiwarno	14
4. Rangkah	14
5. Geblug	16
6. Wonodadi	251
7. Pakuran	207
8. Rogodadi	10
9. Buayan	12
10. Sikayu	23
11. karangsari	19
12. Rogodono	16
13. Banyumudal	50
14. Tugu	23
15. Jogomulyo	52
16. Nogoraji	46
17. Mergosono	16
18. Semampir	19
19. Purbowangi	20
20. Jatiroto	27

Sumber :Kantor Kecamatan Buayan

Tabel 1.6 Wilayah Berbatasan Dengan Laut, Ketinggian dari Permukaan Laut Per Desa Di Kecamatan Buayan 2017

Desa	Letak geografis	Keberadaan wilayah
(1)	(2)	(3)
1. Karangbolong	Pantai	Diluar kawasan hutan
2. Jladri	Bukan Pantai	Diluar kawasan hutan
3. Adiwarno	Bukan Pantai	Ditepi kawasan hutan Diluar
4. Rangkah	Bukan Pantai	kawasan hutan
5. Geblug	Bukan Pantai	Diluar kawasan hutan Ditepi
6. Wonodadi	Bukan Pantai	kawasan hutan
7. Pakuran	Bukan Pantai	Ditepi kawasan hutan Diluar
8. Rogodadi	Bukan Pantai	kawasan hutan Ditepi
9. Buayan	Bukan Pantai	kawasan hutan
10. Sikayu	Bukan Pantai	Ditepi kawasan hutan Diluar
11. karangsari	Bukan Pantai	kawasan hutan
12. Rogodono	Bukan Pantai	Diluar kawasan hutan
13. Banyumudal	Bukan Pantai	Diluar kawasan hutan Diluar
14. Tugu	Bukan Pantai	kawasan hutan
15. Jogomulyo	Bukan Pantai	Diluar kawasan hutan Diluar
16. Nogoraji	Bukan Pantai	kawasan hutan
17. Mergosono	Bukan Pantai	Diluar kawasan hutan
18. Semampir	Bukan Pantai	Diluar kawasan hutan
19. Purbowangi	Bukan Pantai	Diluar kawasan hutan
20. Jatiroto	Bukan Pantai	Diluar kawasan hutan

Sumber :Kantor Kecamatan Buayan

Bab II

Pemerintahan

<https://kebumekarab.bps.go.id>

BAB II

PEMERINTAHAN

Kecamatan Buayan terdiri dari 20 Dari 20 wilayah yang ada kesemuanya berstatus desa. Di dalam desa terdapat pemerintahan yang terdiri dari Perangkat Desa, BPD LKMD, dan lembaga sosial lainnya. Seluruh jabatan kepala desa di Kecamatan Buayan terisi, jumlah kepala desa laki-laki sebanyak 18 orang dan sisanya perempuan sebanyak 2 orang (10 % dari jumlah kepala desa di Kecamatan Buayan)

Jumlah perangkat desa se-Kecamatan Buayan sebanyak 345 orang, Sedangkan jumlah perangkat desa paling sedikit ada di Desa Geblug hanya 6 orang (0.02 %) dari seluruh jumlah perangkat se Kecamatan.

Seluruh desa di Kecamatan Buayan memiliki BPD dan LKMD, jumlah anggota BPD se Kecamatan Buayan

sebanyak 165, terjadi penambahan sebanyak 7 orang dari tahun 2012 yang berjumlah 158, jumlah anggotanya bervariasi dengan rata-rata jumlah anggota BPD tiap desa sebanyak 8 orang, untuk LKMD jumlah anggota se Kecamatan Buayan sebanyak 209 dan rata-rata jumlah anggota LKMD tiap desa sebanyak 10 orang.

Dalam menjalankan pemerintahan perangkat desa tidak lepas dari bantuan ketua satuan lingkungan setempat, baik ketua RT maupun RW, jumlah RT se Kecamatan Buayan sebanyak 345 RT, jumlah RT terbanyak ada di Desa purbowangi sebanyak 31 RT, RW sebanyak 96 RW, jumlah RW terbanyak ada di Desa Jladri sebanyak 10 RW.

Tabel 2.1 Jumlah Perangkat Desa dan Anggota Lembaga Desa Di Kecamatan Buayan 2017

Desa	Perangkat Desa	Anggota BPD	Anggota LKMD
(1)	(2)	(3)	(4)
1. Karangbolong	12	7	10
2. Jladri	24	9	9
3. Adiwarno	14	7	6
4. Rangkah	12	7	11
5. Geblug	6	5	12
6. Wonodadi	14	7	17
7. Pakuran	16	7	13
8. Rogodadi	15	7	12
9. Buayan	18	9	11
10. Sikayu	21	11	7
11. karangsari	10	5	8
12. Rogodono	12	9	8
13. Banyumudal	20	8	8
14. Tugu	25	11	12
15. Jogomulyo	21	5	8
16. Nogoraji	25	9	13
17. Mergosono	15	9	13
18. Semampir	10	11	7
19. Purbowangi	31	11	12
20. Jatiroto	24	11	12
Jumlah	345	165	209

Sumber :Kantor Kecamatan Buayan

Tabel 2.2 Banyaknya Kaur, Kadus dan Pemb, Kaur Per Desa Di Kecamatan Buayan 2017

Desa	KAUR	KADUS	PEMB. KAUR
(1)	(2)	(3)	(4)
1. Karangbolong	4	4	2
2. Jladri	4	5	3
3. Adiwarno	4	3	2
4. Rangkah	5	5	2
5. Geblug	5	3	1
6. Wonodadi	4	2	1
7. Pakuran	3	3	3
8. Rogodadi	5	5	0
9. Buayan	4	4	1
10. Sikayu	5	6	1
11. karangsari	4	2	0
12. Rogodono	5	4	0
13. Banyumudal	5	4	1
14. Tugu	5	4	1
15. Jogomulyo	5	3	2
16. Nogoraji	3	5	0
17. Mergosono	5	5	1
18. Semampir	5	2	0
19. Purbowangi	5	6	2
20. Jatiroto	5	4	2
Jumlah	90	79	25

Sumber :Kantor Kecamatan Buayan

Tabel 2.3 Jumlah Anggota Hansip dan Babinsa (Orang) Di Kecamatan Buayan Per Desa 2017

Desa	Anggota hansip	Anggota BABINSA
(1)	(2)	(3)
1. Karangbolong	30	1
2. Jladri	24	1
3. Adiwarno	30	1
4. Rangkah	10	1
5. Geblug	15	1
6. Wonodadi	28	1
7. Pakuran	11	1
8. Rogodadi	13	1
9. Buayan	32	1
10. Sikayu	30	1
11. karangsari	32	1
12. Rogodono	16	1
13. Banyumudal	31	1
14. Tugu	30	1
15. Jogomulyo	42	1
16. Nogoraji	30	1
17. Mergosono	20	1
18. Semampir	30	1
19. Purbowangi	32	1
20. Jatiroto	16	1

Sumber : Kantor Kecamatan Buayan

Tabel 2.4 Nama Kepala Desa dan Sekretaris Desa Di Kecamatan Buayan 2017

Desa	Kepala Desa	Sekretaris Desa
(1)	(2)	(3)
1. Karangbolong	Sobirin	Sunardi
2. Jladri	Sarman	Jino
3. Adiwarno	Budi ruswanto	Pj. Supardi
4. Rangkah	Azikri	Ripto Miharjo
5. Geblug	Saman HS	Suwarno
6. Wonodadi	Suparman	Tahanto
7. Pakuran	Sujarman	Darmin
8. Rogodadi	Eko Sudaryanto	Legino
9. Buayan	Viva w handani	Winduruswanti
10. Sikayu	Teguh priyatno	Pj. Sarpino
11. Karangsari	Kasiran	Dwiyanto
12. Rogodono	Musirah	Suratmin
13. Banyumudal	Eko supriyatno	Ponuji
14. Tugu	Sarijan	Sulistyo
15. Jogomulyo	Solihin	Marno
16. Ngoraji	Sakirin	Bambang S.T
17. Mergosono	Sayono	Pj. Sucipto
18. Semampir	Munasih	Sulton Imam S
19. Purbowangi	Sugimin	Soenarto
20. Jatiroto	Daryadi	Tusino

Sumber :Kantor Kecamatan Buayan

Tabel 2.5 Nomor Induk, Kode Desa dan Jumlah RT Di Kecamatan Buayan 2017

Desa	Nomor Induk	Kode Desa	Jumlah RT
(1)	(2)	(3)	(4)
1. Karangbolong	75	050201	12
2. Jladri	74	050202	24
3. Adiwarno	73	050203	14
4. Rangkah	71	050204	12
5. Geblug	70	050205	6
6. Wonodadi	69	050206	14
7. Pakuran	72	050207	16
8. Rogodadi	68	050208	15
9. Buayan	61	050209	18
10. Sikayu	62	050210	21
11. karangsari	63	050211	10
12. Rogodono	64	050212	12
13. Banyumudal	60	050213	20
14. Tugu	77	050214	25
15. Jogomulyo	76	050215	21
16. Nogoraji	65	050216	25
17. Mergosono	66	050217	15
18. Semampir	67	050218	10
19. Purbowangi	78	050219	31
20. Jatiroto	79	050220	24
Jumlah			345

Sumber :Kantor Kecamatan Buayan

Bab III

Penduduk

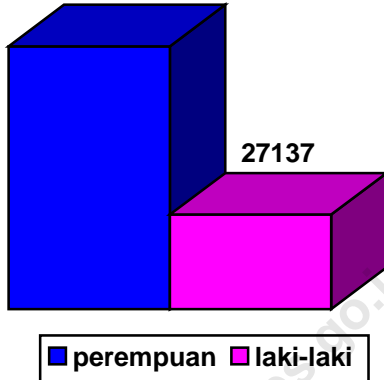
BAB III**PENDUDUK**

Data yang disajikan dalam Kecamatan Buayan dalam angka 2017 Jumlah penduduk sebanyak 54.518 jiwa, laki-laki sebanyak 27.137 dan perempuan sebanyak 27.381, pada tahun 2018 terjadi peningkatan yang disebabkan karena kelahiran dan mutasi.

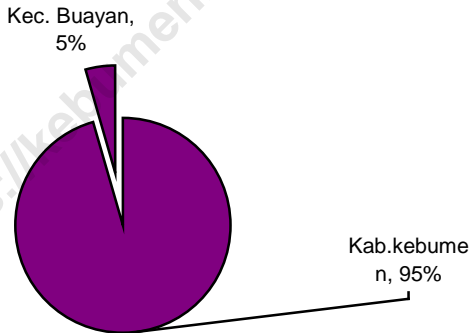
Kepadatan penduduk per desa 796 orang per km². Kepadatan penduduk terbanyak di desa Purbowangi sebanyak 2.642 orang per km², sedangkan kepadatan penduduk terkecil di desa Semampir sebanyak 162 orang per km².

Jumlah penduduk terbesar ada di desa Purbowangi sebanyak 5.656 jiwa, (0,09 % dari total jumlah penduduk kecamatan Buayan) sedangkan jumlah penduduk terkecil ada di desa Geblug sebanyak 1.139 jiwa (0,02 dari total jumlah penduduk kecamatan Buayan).

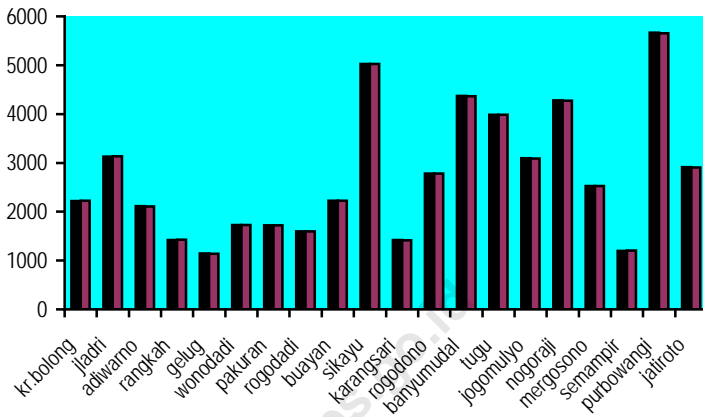
Grafik 3.1 Jumlah penduduk kecamatan
Buayan berdasar jenis kelamin (jiwa)
27381



Grafik 3.2 Presentase Jumlah penduduk kecamatan
Buayan terhadap jumlah penduduk Kabupaten
Kebumen (%)



Grafik 3.3 Jumlah penduduk per desa



Tabel 3.1 Banyaknya Jumlah Penduduk Per Desa Di Kecamatan Buayan 2017

Desa	Laki-laki	Perempuan	Jumlah
1. Karangbolong	1.130	1.093	2.223
2. Jladri	1.538	1.593	3.131
3. Adiwarno	1.043	1.067	2.110
4. Rangkah	700	724	1424
5. Geblug	562	577	1.139
6. Wonodadi	859	870	1.729
7. Pakuran	860	860	1.720
8. Rogodadi	793	803	1.596
9. Buayan	1.076	1.147	2.223
10. Sikayu	2.472	2.554	5.026
11. Karangsari	697	719	1.416
12. Rogodono	1.393	1.388	2.781
13. Banyumudal	2.185	2.182	4.367
14. Tugu	1.984	2.000	3.984
15. Jogomulyo	1.542	1.549	3.091
16. Ngoraji	2.184	2.088	4.272
17. Mergosono	1.268	1.256	2.524
18. Semampir	626	575	1.201
19. Purbowangi	2.798	2.858	5.656
20. Jatiroto	1.427	1.478	2.905
Jumlah	27.137	27.381	54.518

Sumber : Kantor Kecamatan Buayan

Tabel 3.2 Kepadatan Penduduk Per Desa Di Kecamatan Buayan 2017

Desa	Jumlah (orang)	Luas wilayah (km ²)	Kepadatan penduduk
(1)	(2)	(3)	(4)
1. Karangbolong	2.223	2.52	882
2. Jladri	3.131	5.23	598
3. Adiwarno	2.110	4.02	524
4. Rangkah	1424	2.02	704
5. Geblug	1.139	0.90	1.265
6. Wonodadi	1.729	4.45	388
7. Pakuran	1.720	8.00	215
8. Rogodadi	1.596	2.13	749
9. Buayan	2.223	2.88	771
10. Sikayu	5.026	6.61	760
11. karangsari	1.416	1.18	1.200
12. Rogodono	2.781	1.89	1.471
13. Banyumudal	4.367	2.63	1.660
14. Tugu	3.984	4.47	891
15. Jogomulyo	3.091	2.56	1.207
16. Ngoraji	4.272	3.82	1.118
17. Mergosono	2.524	1.76	1.434
18. Semampir	1.201	7.40	162
19. Purbowangi	5.656	2.14	2.642
20. Jatiroto	2.905	1.82	1.596
Jumlah	54.518	68.42	20.237

Tabel 3.3 Rata-Rata Penduduk Per KK Dirinci Per Desa Di Kecamatan Buayan 2017

Desa	Jumlah (orang)	Jumlah KK	Rata-rata penduduk per KK
(1)	(2)	(3)	(4)
1. Karangbolong	2.223	630	3
2. Jladri	3.131	1.171	2
3. Adiwarno	2.110	745	2
4. Rangkah	1424	571	2
5. Geblug	1.139	423	2
6. Wonodadi	1.729	585	2
7. Pakuran	1.720	678	2
8. Rogodadi	1.596	625	2
9. Buayan	2.223	753	2
10. Sikayu	5.026	1.689	2
11. karangsari	1.416	560	2
12. Rogodono	2.781	1.228	2
13. Banyumudal	4.367	1.513	2
14. Tugu	3.984	1.138	3
15. Jogomulyo	3.091	1.069	2
16. Nogoraji	4.272	1.802	2
17. Mergosono	2.524	968	2
18. Semampir	1.201	446	2
19. Purbowangi	5.656	1.594	3
20. Jatiroto	2.905	1.079	2
umlah	54.518	19.267	2

Tabel 3.4 Jumlah Penduduk Menurut Kelompok Umur Desa Karangbolong 2017

Kelompok umur (tahun)	Laki-laki	Perempuan	Jumlah
(1)	(2)	(3)	(4)
0-04	97	95	192
05-09	96	100	196
10-14	105	78	183
15-19	102	83	185
20-24	74	100	174
25-29	84	76	160
30-34	83	95	178
35-39	85	83	168
40-44	84	82	166
45-49	77	84	161
50-54	65	72	137
55-59	53	47	100
60-64	43	27	70
65-69	34	22	56
70-74	20	10	30
75+	28	39	67
Jumlah	1.130	1.093	2.223

Sumber : Kantor Kecamatan Buayan

Tabel 3.5 Jumlah Penduduk Menurut Kelompok Umur Desa Jladri 2017

Kelompok umur (tahun)	Laki-laki	Perempuan	Jumlah
(1)	(2)	(3)	(4)
0-04	129	140	269
05-09	122	152	274
10-14	135	142	277
15-19	137	103	240
20-24	100	92	192
25-29	83	85	168
30-34	91	101	192
35-39	102	127	229
40-44	120	144	264
45-49	125	109	234
50-54	103	108	211
55-59	107	99	206
60-64	53	63	116
65-69	40	43	83
70-74	40	35	75
75+	51	50	101
Jumlah	1.538	1.593	3.131

Sumber : Kantor Kecamatan Buayan

Tabel 3.6 Jumlah Penduduk Menurut Kelompok Umur Desa Adiwarno 2017

Kelompok umur (tahun)	Laki-laki	Perempuan	Jumlah
(1)	(2)	(3)	(4)
0-04	80	57	137
05-09	80	86	166
10-14	85	85	170
15-19	95	85	180
20-24	56	66	122
25-29	48	58	106
30-34	51	53	104
35-39	78	86	164
40-44	91	86	177
45-49	83	93	176
50-54	72	80	152
55-59	60	69	129
60-64	46	49	95
65-69	41	44	85
70-74	36	28	64
75+	41	42	83
Jumlah	1.043	1.067	2.110

Sumber : Kantor Kecamatan Buayan

Tabel 3.7 Jumlah Penduduk Menurut Kelompok Umur Desa Rangkah 2017

Kelompok umur (tahun)	Laki-laki	Perempuan	Jumlah
(1)	(2)	(3)	(4)
0-04	47	48	95
05-09	60	60	120
10-14	62	56	118
15-19	68	42	110
20-24	24	28	52
25-29	34	40	74
30-34	32	41	73
35-39	36	42	78
40-44	46	57	103
45-49	56	52	108
50-54	71	85	156
55-59	54	48	102
60-64	32	36	68
65-69	22	23	45
70-74	25	30	55
75+	31	36	67
Jumlah	700	724	1.424

Sumber : Kantor Kecamatan Buayan

Tabel 3.8 Jumlah Penduduk Menurut Kelompok Umur Desa Geblug 2017

Kelompok umur (tahun)	Laki-laki	Perempuan	Jumlah
(1)	(2)	(3)	(4)
0-04	53	39	92
05-09	46	41	87
10-14	43	49	92
15-19	62	46	108
20-24	30	31	61
25-29	24	31	55
30-34	25	28	53
35-39	33	42	75
40-44	49	44	93
45-49	48	57	105
50-54	47	46	93
55-59	34	24	58
60-64	24	21	45
65-69	12	23	35
70-74	11	27	38
75+	21	28	49
Jumlah	562	577	1.139

Sumber : Kantor Kecamatan Buayan

Tabel 3.9 Jumlah Penduduk Menurut Kelompok Umur Desa Wonodadi 2017

Kelompok umur (tahun)	Laki-laki	Perempuan	Jumlah
(1)	(2)	(3)	(4)
0-04	79	95	174
05-09	66	73	139
10-14	70	55	125
15-19	72	62	134
20-24	68	62	130
25-29	64	65	129
30-34	50	64	114
35-39	70	61	131
40-44	55	57	112
45-49	60	67	127
50-54	52	55	107
55-59	47	39	86
60-64	38	31	69
65-69	19	19	38
70-74	19	25	44
75+	30	40	70
Jumlah	859	870	1.729

Sumber : Kantor Kecamatan Buayan

Tabel 3.10 Jumlah Penduduk Menurut Kelompok Umur Desa Pakuran 2017

Kelompok umur (tahun)	Laki-laki	Perempuan	Jumlah
(1)	(2)	(3)	(4)
0-04	87	67	154
05-09	87	66	153
10-14	73	68	141
15-19	48	36	84
20-24	39	46	85
25-29	43	62	105
30-34	38	59	97
35-39	83	63	146
40-44	61	65	126
45-49	51	60	111
50-54	54	63	117
55-59	49	62	111
60-64	43	40	83
65-69	38	28	66
70-74	34	29	63
75+	32	46	78
Jumlah	860	860	1.720

Sumber : Kantor Kecamatan Buayan

Tabel 3.11 Jumlah Penduduk Menurut Kelompok Umur Desa Rogodadi 2017

Kelompok umur (tahun)	Laki-laki	Perempuan	Jumlah
(1)	(2)	(3)	(4)
0-04	66	49	115
05-09	68	54	122
10-14	67	65	132
15-19	92	65	157
20-24	48	43	91
25-29	39	47	86
30-34	34	44	78
35-39	43	61	104
40-44	64	80	144
45-49	53	66	119
50-54	62	55	117
55-59	48	54	102
60-64	35	33	68
65-69	24	37	61
70-74	24	15	39
75+	26	35	61
Jumlah	793	803	1.596

Sumber : Kantor Kecamatan Buayan

Tabel 3.12 Jumlah Penduduk Menurut Kelompok Umur Desa Buayan 2017

Kelompok umur (tahun)	Laki-laki	Perempuan	Jumlah
(1)	(2)	(3)	(4)
0-04	94	85	179
05-09	83	88	171
10-14	96	114	210
15-19	104	73	177
20-24	53	41	94
25-29	49	60	109
30-34	60	59	119
35-39	84	94	178
40-44	85	103	188
45-49	79	88	167
50-54	87	75	162
55-59	65	77	142
60-64	56	59	115
65-69	32	46	78
70-74	23	34	57
75+	26	51	77
Jumlah	1.076	1.147	2.223

Sumber : Kantor Kecamatan Buayan

Tabel 3.13 Jumlah Penduduk Menurut Kelompok Umur Desa Sikayu 2017

Kelompok umur (tahun)	Laki-laki	Perempuan	Jumlah
(1)	(2)	(3)	(4)
0-04	230	200	430
05-09	224	223	447
10-14	244	227	471
15-19	202	184	386
20-24	120	128	248
25-29	119	165	284
30-34	158	156	314
35-39	163	157	320
40-44	174	202	376
45-49	181	195	376
50-54	163	175	338
55-59	124	167	291
60-64	114	101	215
65-69	102	86	188
70-74	62	78	140
75+	92	110	202
Jumlah	2.472	2.554	5.026

Sumber : Kantor Kecamatan Buayan

Tabel 3.14 Jumlah Penduduk Menurut Kelompok Umur Desa Karang Sari 2017

Kelompok umur (tahun)	Laki-laki	Perempuan	Jumlah
(1)	(2)	(3)	(4)
0-04	52	62	114
05-09	63	64	127
10-14	71	62	133
15-19	75	58	133
20-24	37	33	70
25-29	30	44	74
30-34	37	40	77
35-39	48	52	100
40-44	56	55	111
45-49	57	45	102
50-54	34	56	90
55-59	44	46	90
60-64	28	28	56
65-69	19	26	45
70-74	21	22	43
75+	25	26	51
Jumlah	697	719	1.416

Tabel 3.15 Jumlah Penduduk Menurut Kelompok Umur Desa Rogodono 2017

Kelompok umur (tahun)	Laki-laki	Perempuan	Jumlah
(1)	(2)	(3)	(4)
0-04	79	78	157
05-09	112	106	218
10-14	107	115	222
15-19	162	159	321
20-24	146	101	247
25-29	92	93	185
30-34	84	77	161
35-39	88	100	188
40-44	98	101	199
45-49	107	107	214
50-54	104	91	195
55-59	64	77	141
60-64	43	47	90
65-69	39	54	93
70-74	33	40	73
75+	35	42	77
Jumlah	1.393	1.388	2.781

Sumber :Kantor Kecamatan Buayan

Tabel 3.16 Jumlah Penduduk Menurut Kelompok Umur Desa Banyumudal 2017

Kelompok umur (tahun)	Laki-laki	Perempuan	Jumlah
(1)	(2)	(3)	(4)
0-04	180	176	356
05-09	177	179	356
10-14	210	184	394
15-19	228	212	440
20-24	199	198	397
25-29	142	139	281
30-34	116	112	228
35-39	134	153	287
40-44	143	168	311
45-49	160	166	326
50-54	137	134	271
55-59	120	103	223
60-64	80	76	156
65-69	53	71	124
70-74	34	44	78
75+	72	67	139
Jumlah	2.185	2.182	4.367

Sumber : Kantor Kecamatan Buayan

Tabel 3.17 Jumlah Penduduk Menurut Kelompok Umur Desa Tugu 2017

Kelompok umur (tahun)	Laki-laki	Perempuan	Jumlah
(1)	(2)	(3)	(4)
0-04	170	150	320
05-09	149	148	297
10-14	204	174	378
15-19	231	193	424
20-24	192	168	360
25-29	108	119	227
30-34	108	112	220
35-39	110	126	236
40-44	121	147	268
45-49	122	144	266
50-54	129	147	276
55-59	106	119	225
60-64	88	93	181
65-69	52	69	121
70-74	43	44	87
75+	51	47	98
Jumlah	1.984	2.000	3.984

Sumber : Kantor Kecamatan Buayan

Tabel 3.18 Jumlah Penduduk Menurut Kelompok Umur Desa Jogomulyo 2017

Kelompok umur (tahun)	Laki-laki	Perempuan	Jumlah
(1)	(2)	(3)	(4)
0-04	128	117	245
05-09	150	147	297
10-14	176	147	323
15-19	166	113	279
20-24	73	80	153
25-29	66	91	157
30-34	69	87	156
35-39	100	119	219
40-44	117	115	232
45-49	108	109	217
50-54	105	116	221
55-59	90	91	181
60-64	68	67	135
65-69	52	44	96
70-74	27	32	59
75+	47	74	121
Jumlah	1.542	1.549	3.091

Sumber : Kantor Kecamatan Buayan

Tabel 3.19 Jumlah Penduduk Menurut Kelompok Umur Desa Nogoraji 2017

Kelompok umur (tahun)	Laki-laki	Perempuan	Jumlah
(1)	(2)	(3)	(4)
0-04	198	145	343
05-09	192	171	363
10-14	223	199	422
15-19	219	161	380
20-24	128	151	279
25-29	112	109	221
30-34	108	128	236
35-39	156	139	295
40-44	144	176	320
45-49	180	171	351
50-54	124	140	264
55-59	121	102	223
60-64	90	97	187
65-69	64	57	121
70-74	50	41	91
75+	75	101	176
Jumlah	2.184	2.088	4.272

Sumber : Kantor Kecamatan Buayan

Tabel 3.20 Jumlah Penduduk Menurut Kelompok Umur Desa Mergosono 2017

Kelompok umur (tahun)	Laki-laki	Perempuan	Jumlah
(1)	(2)	(3)	(4)
0-04	93	89	182
05-09	115	92	207
10-14	96	87	183
15-19	146	120	266
20-24	79	70	149
25-29	66	68	134
30-34	75	80	155
35-39	89	109	198
40-44	111	108	219
45-49	101	101	202
50-54	80	89	169
55-59	68	68	136
60-64	34	55	89
65-69	45	38	83
70-74	20	33	53
75+	50	49	99
Jumlah	1.268	1.256	2.524

Sumber : Kantor Kecamatan Buayan

Tabel 3.21 Jumlah Penduduk Menurut Kelompok Umur Desa Semampir 2017

Kelompok umur (tahun)	Laki-laki	Perempuan	Jumlah
(1)	(2)	(3)	(4)
0-04	60	47	107
05-09	50	43	93
10-14	59	35	94
15-19	65	47	112
20-24	38	34	72
25-29	40	32	72
30-34	40	37	77
35-39	41	51	92
40-44	50	56	106
45-49	31	39	70
50-54	44	42	86
55-59	33	34	67
60-64	18	19	37
65-69	22	20	42
70-74	7	16	23
75+	28	23	51
Jumlah	626	575	1.201

**Tabel 3.22 Jumlah Penduduk Menurut Kelompok Umur Desa Purbowangi
2017**

Kelompok umur (tahun)	Laki-laki	Perempuan	Jumlah
(1)	(2)	(3)	(4)
0-04	236	206	442
05-09	220	225	445
10-14	253	269	522
15-19	308	305	613
20-24	208	190	398
25-29	159	168	327
30-34	193	220	413
35-39	207	192	399
40-44	182	205	387
45-49	195	202	397
50-54	175	194	369
55-59	169	146	315
60-64	86	97	183
65-69	56	71	127
70-74	62	64	126
75+	89	104	193
Jumlah	2.798	2.858	5.656

Sumber : Kantor Kecamatan Buayan

Tabel 3.23 Jumlah Penduduk Menurut Kelompok Umur Desa Jatiroto 2017

Kelompok umur (tahun)	Laki-laki	Perempuan	Jumlah
(1)	(2)	(3)	(4)
0-04	111	116	227
05-09	133	115	248
10-14	154	152	306
15-19	150	137	287
20-24	103	122	225
25-29	84	81	165
30-34	75	86	161
35-39	87	89	176
40-44	95	87	182
45-49	90	111	201
50-54	98	104	202
55-59	68	72	140
60-64	50	49	99
65-69	40	40	80
70-74	23	28	51
75+	66	89	155
Jumlah	1.427	1.478	2.905

Sumber : Kantor Kecamatan Buayan

Tabel 3.24 Jumlah Penduduk Lahir, Mati , Datang dan Pergi Per Desa Di Kecamatan Buayan 2017

Desa	Lahir		Jumlah
	Laki-laki	Perempuan	
(1)	(2)	(3)	(4)
1. Karangbolong	11	8	19
2. Jladri	14	10	24
3. Adiwarno	7	4	11
4. Rangkah	8	3	11
5. Geblug	7	3	10
6. Wonodadi	7	3	10
7. Pakuran	8	9	17
8. Rogodadi	2	2	4
9. Buayan	7	4	11
10. Sikayu	13	9	22
11. karangsari	13	5	18
12. Rogodono	0	0	0
13. Banyumudal	21	12	33
14. Tugu	3	1	4
15. Jogomulyo	16	9	25
16. Ngoraji	0	0	0
17. Mergosono	5	2	7
18. Semampir	1	0	1
19. Purbowangi	10	7	17
20. Jatiroto	4	6	10
Jumlah	157	97	254

Sumber : Kantor Kecamatan Buayan

Tabel 3.24 Lanjutan

Desa	Mati		Jumlah
	Laki-laki	Perempuan	
(1)	(5)	(6)	(7)
1. Karangbolong	11	2	13
2. Jladri	11	7	18
3. Adiwarno	0	0	0
4. Rangkah	1	2	3
5. Geblug	1	2	3
6. Wonodadi	1	1	2
7. Pakuran	2	1	3
8. Rogodadi	3	2	5
9. Buayan	11	5	16
10. Sikayu	15	13	28
11. karangsari	0	0	0
12. Rogodono	0	0	0
13. Banyumudal	4	12	16
14. Tugu	0	0	0
15. Jogomulyo	9	4	13
16. Nogoraji	0	0	0
17. Mergosono	6	2	8
18. Semampir	2	1	3
19. Purbowangi	14	9	23
20. Jatiroto	3	4	7
Jumlah	94	67	161

Sumber : Kantor Kecamatan Buayan

Tabel 3.24 Lanjutan

Desa	Datang		Jumlah
	Laki-laki	Perempuan	
(1)	(8)	(9)	(10)
1. Karangbolong	6	6	12
2. Jladri	22	15	37
3. Adiwarno	13	6	19
4. Rangkah	11	7	18
5. Geblug	8	5	13
6. Wonodadi	10	3	13
7. Pakuran	9	6	15
8. Rogodadi	7	4	11
9. Buayan	7	7	14
10. Sikayu	20	16	36
11. karangsari	7	6	13
12. Rogodono	23	13	36
13. Banyumudal	25	17	42
14. Tugu	17	15	32
15. Jogomulyo	21	17	38
16. Ngoraji	32	10	42
17. Mergosono	8	3	11
18. Semampir	4	6	10
19. Purbowangi	24	19	43
20. Jatiroto	19	15	34
Jumlah	293	196	489

Sumber : Kantor Kecamatan Buayan

Tabel 3.24 Lanjutan

Desa	Pergi		Jumlah
	Laki-laki	Perempuan	
(1)	(11)	(12)	(13)
1. Karangbolong	3	3	6
2. Jladri	14	11	25
3. Adiwarno	0	0	0
4. Rangkah	7	8	15
5. Geblug	3	4	7
6. Wonodadi	7	1	8
7. Pakuran	4	4	8
8. Rogodadi	11	4	15
9. Buayan	9	4	13
10. Sikayu	13	11	24
11. karangsari	0	0	0
12. Rogodono	0	0	0
13. Banyumudal	14	10	24
14. Tugu	0	0	0
15. Jogomulyo	8	7	15
16. Nogoraji	0	0	0
17. Mergosono	1	2	3
18. Semampir	3	4	7
19. Purbowangi	23	21	44
20. Jatiroto	8	15	23
Jumlah	128	109	237

Sumber : Kantor Kecamatan Buayan

Tabel 3.25 Jumlah Penduduk Menurut Tingkat Pendidikan Per Desa Di Kecamatan Buayan 2017

Desa	Sekolah Dasar		Tamat SLTP
	Tidak Tamat	Tamat	
(1)	(2)	(3)	(4)
1. Karangbolong	227	807	607
2. Jladri	896	1354	729
3. Adiwarno	34	1 531	280
4. Rangkah	10	700	413
5. Geblug	54	415	321
6. Wonodadi	7	1 109	465
7. Pakuran	377	1 015	171
8. Rogodadi	230	922	207
9. Buayan	56	892	565
10. Sikayu	379	2 731	1 290
11. karangsari	37	732	440
12. Rogodono	212	1 299	879
13. Banyumudal	81	3 754	258
14. Tugu	225	3 254	340
15. Jogomulyo	213	1 621	675
16. Ngoraji	725	2 032	1006
17. Mergosono	452	1 649	207
18. Semampir	147	636	232
19. Purbowangi	185	1 860	3 036
20. Jatiroto	342	1 213	650
Jumlah	4 889	29 526	12 771

Sumber : Kantor Kecamatan Buayan

Tabel 3.25 Lanjutan

Desa	Tamat SLTA	Tamat D1	Tamat D2
(1)	(5)	(6)	(7)
1. Karangbolong	528	12	8
2. Jladri	107	15	0
3. Adiwarno	204	0	28
4. Rangkah	261	1	9
5. Geblug	313	0	8
6. Wonodadi	127	3	0
7. Pakuran	137	0	1
8. Rogodadi	191	4	7
9. Buayan	611	2	7
10. Sikayu	533	1	18
11. karangsari	122	17	18
12. Rogodono	344	0	9
13. Banyumudal	212	1	9
14. Tugu	121	0	2
15. Jogomulyo	538	0	6
16. Nogoraji	442	5	6
17. Mergosono	172	7	5
18. Semampir	163	1	1
19. Purbowangi	506	5	4
20. Jatiroto	627	10	16
Jumlah	6 259	84	162

Sumber : Kantor Kecamatan Buayan

Tabel 3.25 Lanjutan

Desa	Tamat D3	Tamat S1	Tamat S2
(1)	(8)	(9)	(10)
1. Karangbolong	11	2	0
2. Jladri	0	4	0
3. Adiwarno	0	19	0
4. Rangkah	3	18	1
5. Geblug	9	11	0
6. Wonodadi	0	2	0
7. Pakuran	3	1	0
8. Rogodadi	12	9	1
9. Buayan	21	49	0
10. Sikayu	6	27	0
11. karangsari	17	20	0
12. Rogodono	7	7	0
13. Banyumudal	5	11	0
14. Tugu	0	4	0
15. Jogomulyo	8	2	0
16. Nogoraji	10	7	0
17. Mergosono	5	4	0
18. Semampir	3	5	2
19. Purbowangi	0	11	1
20. Jatiroto	5	20	0
Jumlah	125	233	5

Sumber : Kantor Kecamatan Buayan

Tabel 3.26 Mata Pencarian Penduduk Per Desa Di Kecamatan Buayan 2017

Desa	Buruh	Petani	Pedagang
(1)	(2)	(3)	(4)
1. Karangbolong	415	291	31
2. Jladri	163	202	18
3. Adiwarno	340	563	15
4. Rangkah	387	155	13
5. Geblug	140	167	13
6. Wonodadi	179	394	24
7. Pakuran	165	402	16
8. Rogodadi	137	183	22
9. Buayan	163	501	13
10. Sikayu	672	1003	26
11. karangsari	225	325	17
12. Rogodono	507	360	21
13. Banyumudal	986	451	10
14. Tugu	513	1005	32
15. Jogomulyo	512	255	29
16. Ngoraji	762	366	29
17. Mergosono	382	452	24
18. Semampir	294	170	12
19. Purbowangi	425	335	38
20. Jatiroto	350	200	29
Jumlah	7717	7780	432

Sumber : Kantor Kecamatan Buayan

Tabel 3.26 Lanjutan

Desa	Pengrajin	PNS	TNI/POLRI
(1)	(5)	(6)	(7)
1. Karangbolong	0	31	2
2. Jladri	0	26	1
3. Adiwarno	4	29	1
4. Rangkah	2	17	7
5. Geblug	2	14	8
6. Wonodadi	397	2	0
7. Pakuran	0	2	0
8. Rogodadi	0	19	5
9. Buayan	0	44	4
10. Sikayu	3	30	4
11. karangsari	2	18	0
12. Rogodono	34	20	6
13. Banyumudal	63	25	6
14. Tugu	0	9	2
15. Jogomulyo	2	23	3
16. Ngoraji	13	20	4
17. Mergosono	0	12	4
18. Semampir	4	10	1
19. Purbowangi	10	46	11
20. Jatiroto	0	26	14
Jumlah	536	423	83

Sumber : Kantor Kecamatan Buayan

Tabel 3.26 Lanjutan

Desa	Penjahit	Montir	Sopir
(1)	(8)	(9)	(10)
1. Karangbolong	3	0	21
2. Jladri	3	3	15
3. Adiwarno	2	1	24
4. Rangkah	4	3	10
5. Geblug	3	1	23
6. Wonodadi	2	0	4
7. Pakuran	1	0	5
8. Rogodadi	1	3	10
9. Buayan	5	8	37
10. Sikayu	12	2	45
11. karangsari	1	2	2
12. Rogodono	10	5	27
13. Banyumudal	6	7	37
14. Tugu	1	2	2
15. Jogomulyo	7	5	14
16. Nogoraji	8	3	15
17. Mergosono	30	5	13
18. Semampir	4	2	6
19. Purbowangi	11	9	7
20. Jatiroto	7	4	16
Jumlah	121	65	333

Sumber : Kantor Kecamatan Buayan

Tabel 3.26 Lanjutan

Desa	Pramu wisma	Karyawan Swasta	Kontrak tor
(1)	(10)	(11)	(12)
1. Karangbolong	0	23	0
2. Jladri	58	126	0
3. Adiwarno	0	65	0
4. Rangkah	0	224	0
5. Geblug	0	189	0
6. Wonodadi	0	34	0
7. Pakuran	26	387	0
8. Rogodadi	0	152	0
9. Buayan	24	76	1
10. Sikayu	478	6	3
11. karangsari	0	54	1
12. Rogodono	0	57	1
13. Banyumudal	12	109	2
14. Tugu	0	11	0
15. Jogomulyo	105	218	2
16. Nogoraji	132	227	1
17. Mergosono	5	45	1
18. Semampir	12	115	0
19. Purbowangi	25	215	2
20. Jatiroto	21	675	0
Jumlah	898	3008	14

Sumber : Kantor Kecamatan Buayan

Tabel 3.26 Lanjutan

Desa	Tukang kayu	Tukang batu	Guru swasta
(1)	(13)	(14)	(15)
1. Karangbolong	3	11	9
2. Jladri	2	17	46
3. Adiwarno	4	34	0
4. Rangkah	2	10	6
5. Geblug	1	41	2
6. Wonodadi	3	20	13
7. Pakuran	0	15	2
8. Rogodadi	15	25	4
9. Buayan	3	8	13
10. Sikayu	62	12	9
11. karangsari	2	15	6
12. Rogodono	98	70	4
13. Banyumudal	6	38	4
14. Tugu	8	43	4
15. Jogomulyo	4	58	6
16. Nogoraji	4	38	17
17. Mergosono	2	21	8
18. Semampir	4	36	4
19. Purbowangi	4	58	32
20. Jatiroto	3	53	14
Jumlah	226	623	203

Sumber : Kantor Kecamatan Buayan

<https://kebumenkab.bps.go.id>

Bab IV Sosial

Bab IV Sosial

1. Pendidikan

Tingkat kesejahteraan masyarakat ditentukan oleh pola pikir masyarakat dan hal ini sangat ditentukan oleh tingkat pendidikan masyarakat yang bersangkutan, untuk mendapatkan kesejahteraan diperlukan pola pikir yang cerdas dan berpikitr jauh kedepan, sehingga pola pikir ini dapat terbentuk dari Sumber daya manusia itu sendiri, dimana sumber daya manusia dipengaruhi oleh beberapa faktor antara lain : internal dan eksternal. Faktor internal adalah dalam diri manusia yang bersangkutan, yaitu antara lain faktor keturunan. Sedangkan faktor eksternal diantaranya Lingkungan dan sarana dan prasarana untuk membentuk pribadi yang mempunyai sumber daya manusia tinggi.

Dari uraian diatas Kecamatan Buayan sudah mencukupi dari faktor eksternalnya yaitu tersedianya sarana prasarana pendidikan dari tingkat pra sekolah (taman kanak-kanan) sampai Sekolah Menengah Pertama. Banyaknya taman kanak-kanak sebanyak 27 buah, penyebaran yang merata, ada satu desa yang mempunyai fasilitas taman kanak-kanak 3 buah yaitu, Desa Nogoraji.

Banyaknya tenaga pengajar di taman kanak-kanak sebanyak 67 orang, sehingga rasio guru terhadap sekolah 2.3. jumlah siswa taman kanak-kanak yaitu 938, laki-laki sebanyak 503 dan perempuan sebanyak 435. Rata-rata setiap taman kanak-kanak sebanyak 14 siswa.

Pada tingkatan sekolah dasar di Kecamatan Buayan terdapat 33 buah sekolah dasar, dan 5 MI (MI ada di desa karangbolong, Desa Jladri, Desa wonodadi dan Desa buayan). Tiga Sekolah dasar terletak di Desa Sikayu,. Jumlah siswa Sekolah dasar sebanyak 5.469 siswa, dan 418 siswa di MI.

Tiga sekolah menengah pertama ada di kecamatan Buayan, dua diantaranya adalah SMP negeri, dan satunya adalah SMP PGRI.

2. Kesehatan

Dari data yang dihasilkan oleh para kader di desa, jumlah posyandu sebanyak 91 buah, dengan jumlah kader sebanyak 455 orang dan semuanya merupakan kader telatih. Rata-rata setiap posyandu mempunyai kader sebanyak lima orang.

Selain posyandu, ada 1 puskesmas di Desa Buayan dan 2 puskesmas pembantu di desa Karangbolong dan Desa Adiwarno. Sedangkan tempat praktek Dokter yang ada di Desa Buayan dan praktek bidan ada di beberapa desa.

Dengan sarana yang ada diharapkan tingkat kesehatan masyarakat Kecamatan Buayan dapat lebih baik pada waktu yang akan datang. Hal ini terlihat banyaknya peserta Keluarga berencana sebanyak 6.799 Orang, terbanyak menggunakan KB suntik sebanyak 4.542 Orang.

3. Agama

Di kecamatan Buayan semua agama yang sah menurut negara ada Sebanyak 65.270 orang menganut agama Islam, 64.545 orang beragama Kristen, 410 orang beragama Katolik 75 orang, Hindu sebanyak 5 orang, Budha sebanyak 156 orang, dan kepercayaan lainnya sebanyak 79 orang.

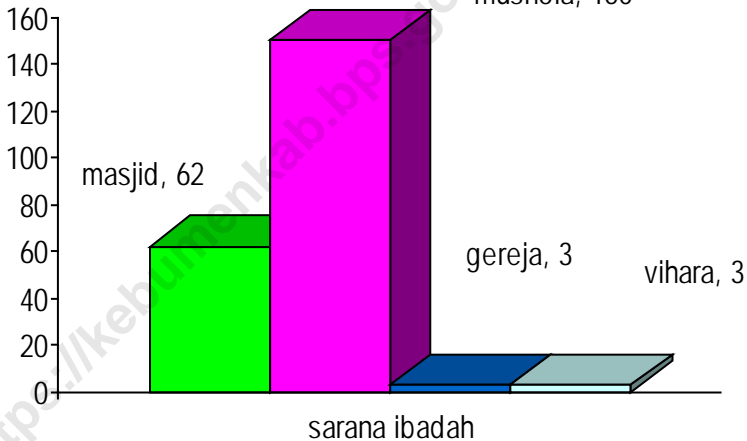
Sarana peribadatan Masjid sebanyak 62 buah, Mushola 150 buah, Gereja 3 buah (ada di desa Adiwarno, desa Sikayu, dan desa Mergosono.), serta Vihara sebanyak 3 buah ((ada di desa Adiwarno, desa Wonodadi, desa Sikayu.)

4. Pemukiman

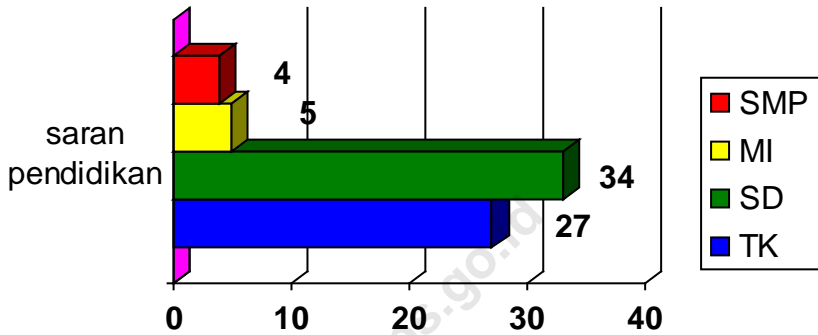
Kondisi rumah penduduk Kecamatan Buayan dapat

Dikategorikan baik, hal ini terlihat dari banyaknya rumah sebanyak 13.521 rumah, yang mempunyai dinding tembok sebanyak 7.067 rumah atau sama dengan 52,26 % , sementara kayu dan bambu hanya 2.400 rumah berdinding kayu dan 4.045 rumah berdinding bambu.

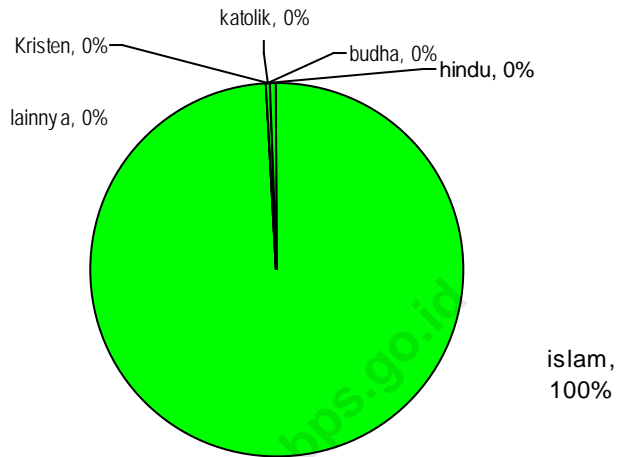
Grafik 4.1 banyaknya sarana ibadah di kecamatan Buayan
mushola, 150



Grafik 4.2 Banyaknya sarana pendidikan di kecamatan Buayan



Grafik 4.3 persentase pemeluk agama



Tabel 4.1 Jumlah Pemeluk Agama Per Desa Di Kecamatan Buayan 2017

Desa	Islam	Kristen	Katolik
(1)	(2)	(3)	(4)
1. Karangbolong	2 614	0	0
2. Jladri	3 329	25	1
3. Adiwarno	2 412	36	0
4. Rangkah	1 946	37	0
5. Geblug	1 451	0	11
6. Wonodadi	1 917	70	0
7. Pakuran	2 198	0	5
8. Rogodadi	1 858	0	32
9. Buayan	2 666	38	0
10. Sikayu	5 894	45	0
11. karangsari	1 806	53	0
12. Rogodono	3 542	11	0
13. Banyumudal	4 560	30	0
14. Tugu	4 551	0	5
15. Jogomulyo	3 821	2	0
16. Ngoraji	5 899	5	0
17. Mergosono	2 839	46	7
18. Semampir	1 390	0	0
19. Purbowangi	6 084	12	5
20. Jatiroto	3 768	3	9
Jumlah	64 545	410	75

Sumber : Kantor Kecamatan Buayan

Tabel 4.1 Lanjutan

Desa	Hindu	Budha	Kepercayaan lainnya
(1)	(5)	(6)	(7)
1. Karangbolong	2	0	0
2. Jladri	0	0	0
3. Adiwarno	0	8	0
4. Rangkah	0	0	8
5. Geblug	0	0	17
6. Wonodadi	3	37	41
7. Pakuran	0	0	0
8. Rogodadi	0	0	0
9. Buayan	0	0	7
10. Sikayu	0	11	0
11. Karangsari	0	0	0
12. Rogodono	0	0	0
13. Banyumudal	0	22	0
14. Tugu	0	0	0
15. Jogomulyo	0	68	0
16. Nogoraji	0	6	0
17. Mergosono	0	0	0
18. Semampir	0	0	0
19. Purbowangi	0	0	6
20. Jatiroto	0	4	0
Jumlah	5	156	79

Sumber : Kantor Kecamatan Buayan

Tabel 4.2 Jumlah Tempat Ibadah Per Desa Di Kecamatan Buayan 2017

Desa	Masjid	Mushola	Gereja
(1)	(2)	(3)	(4)
1. Karangbolong	2	5	0
2. Jladri	3	13	0
3. Adiwarno	2	3	1
4. Rangkah	1	6	0
5. Geblug	2	1	0
6. Wonodadi	2	4	1
7. Pakuran	5	3	0
8. Rogodadi	1	6	0
9. Buayan	4	5	0
10. Sikayu	4	12	1
11. Karangsari	2	4	0
12. Rogodono	2	10	0
13. Banyumudal	4	7	0
14. Tugu	4	8	0
15. Jogomulyo	3	12	0
16. Ngoraji	7	15	0
17. Mergosono	3	9	0
18. Semampir	1	3	0
19. Purbowangi	6	15	0
20. Jatiroto	4	9	0
Jumlah	62	150	3

Sumber : Kantor Kecamatan Buayan

Tabel 4.2 Lanjutan

Desa	Vihara	Pura	Tempat ibadah lainnya
(1)	(5)	(6)	(7)
1. Karangbolong	0	0	0
2. Jladri	0	0	0
3. Adiwarno	1	0	0
4. Rangkah	0	0	0
5. Geblug	0	0	0
6. Wonodadi	1	0	1
7. Pakuran	0	0	0
8. Rogodadi	0	0	0
9. Buayan	0	0	0
10. Sikayu	1	0	0
11. Karangsari	0	0	0
12. Rogodono	0	0	0
13. Banyumudal	0	0	0
14. Tugu	0	0	0
15. Jogomulyo	0	0	0
16. Nogoraji	0	0	0
17. Mergosono	0	0	0
18. Semampir	0	0	0
19. Purbowangi	0	0	0
20. Jatiroto	0	0	0
Jumlah	3	0	1

Sumber : Kantor Kecamatan Buayan

Tabel 4.3 Jumlah TK, Murid dan Guru Per Desa Di Kecamatan Buayan 2017

Desa	Jumlah TK	Murid		Guru
		L	P	
(1)	(2)	(3)	(4)	(5)
1. Karangbolong	1	14	16	2
2. Jladri	2	20	25	4
3. Adiwarno	1	11	17	2
4. Rangkah	1	16	12	3
5. Geblug	1	15	11	2
6. Wonodadi	2	17	22	5
7. Pakuran	1	26	19	2
8. Rogodadi	1	11	11	2
9. Buayan	1	27	23	4
10. Sikayu	2	52	45	8
11. Karangsari	1	13	11	2
12. Rogodono	1	26	12	2
13. Banyumudal	1	27	21	4
14. Tugu	1	16	21	2
15. Jogomulyo	1	16	20	2
16. Nogoraji	3	50	42	6
17. Mergosono	2	29	28	4
18. Semampir	1	24	12	2
19. Purbowangi	2	71	57	7
20. Jatiroto	1	22	10	2
Jumlah	27	503	435	67

Sumber : UPT Dikpora Kec. Buayan

Tabel 4.4 Jumlah SD, Murid dan Guru Per Desa Di Kecamatan Buayan 2017

Desa	Jumlah SD	Murid		Guru
		L	P	
(1)	(2)	(3)	(4)	(5)
1. Karangbolong	1	83	87	6
2. Jladri	2	130	116	12
3. Adiwarno	1	101	73	9
4. Rangkah	1	78	73	7
5. Geblug	1	78	52	8
6. Wonodadi	1	62	63	7
7. Pakuran	1	133	92	7
8. Rogodadi	1	82	44	7
9. Buayan	1	93	79	6
10. Sikayu	3	333	274	25
11. Karang Sari	1	68	77	8
12. Rogodono	1	108	89	7
13. Banyumudal	2	224	222	16
14. Tugu	2	221	175	13
15. Jogomulyo	2	197	180	14
16. Ngoraji	3	281	231	19
17. Mergosono	2	148	154	14
18. Semampir	1	71	51	5
19. Purbowangi	3	292	257	20
20. Jatiroto	3	159	138	18
Jumlah	33	2.942	2.527	228

Tabel 4.5 Jumlah MI , Murid dan Guru Per Desa Di Kecamatan Buayan 2017

Desa	Jumlah MI	Murid		Guru
		L	P	
(1)	(2)	(3)	(4)	(5)
1. Karangbolong	1	54	43	9
2. Jladri	1	57	64	9
3. Adiwarno	0	0	0	0
4. Rangkah	0	0	0	0
5. Geblug	0	0	0	0
6. Wonodadi	1	46	45	10
7. Pakuran	0	0	0	0
8. Rogodadi	0	0	0	0
9. Buayan	1	53	33	8
10. Sikayu	0	0	0	0
11. Karangsari	0	0	0	0
12. Rogodono	0	0	0	0
13. Banyumudal	0	0	0	0
14. Tugu	0	0	0	0
15. Jogomulyo	0	0	0	0
16. Ngoraji	0	0	0	0
17. Mergosono	1	15	08	7
18. Semampir	0	0	0	0
19. Purbowangi	0	0	0	0
20. Jatiroto	0	0	0	0
Jumlah	5	225	193	43

Sumber : UPT Dikpora Kec. Buayan

Tabel 4.6 Jumlah SMP , Murid dan Guru Per Desa Di Kecamatan Buayan 2017

Desa	Jumlah SMP/ Mts	Murid		Guru
		L	P	
(1)	(2)	(3)	(4)	(5)
1. Karangbolong	0	0	0	0
2. Jladri	1	65	54	13
3. Adiwarno	0	0	0	0
4. Rangkah	0	0	0	0
5. Geblug	0	0	0	0
6. Wonodadi	0	0	0	0
7. Pakuran	0	0	0	0
8. Rogodadi	0	0	0	0
9. Buayan	1	334	215	27
10. Sikayu	1	257	395	30
11. Karangsari	0	0	0	0
12. Rogodono	0	0	0	0
13. Banyumudal	0	0	0	0
14. Tugu	0	0	0	0
15. Jogomulyo	0	0	0	0
16. Ngoraji	1	336	318	27
17. Mergosono	0	0	0	0
18. Semampir	0	0	0	0
19. Purbowangi	0	0	0	0
20. Jatiroto	0	0	0	0
Jumlah	4	992	982	97

Tabel 4.7 Jumlah Peserta KB , Berdasar Jenis Per Desa Di Kecamatan Buayan 2017

Desa (1)	Peserta aktif			
	IUD (2)	MOP (3)	MOW (4)	INPLN (5)
1. Karangbolong	3	0	1	28
2. Jladri	10	1	3	59
3. Adiwarno	4	0	6	79
4. Rangkah	9	0	10	54
5. Geblug	7	0	4	16
6. Wonodadi	3	0	2	195
7. Pakuran	17	0	2	85
8. Rogodadi	5	0	2	38
9. Buayan	27	1	17	36
10. Sikayu	22	1	11	130
11. Karangsari	9	0	15	37
12. Rogodono	0	0	9	52
13. Banyumudal	13	0	10	37
14. Tugu	8	1	6	44
15. Jogomulyo	7	1	8	81
16. Nogoraji	11	2	2	64
17. Mergosono	9	1	7	44
18. Semampir	10	0	0	29
19. Purbowangi	13	0	23	53
20. Jatiroto	6	1	11	16
Jumlah	193	9	149	1.177

Sumber :Kantor Kecamatan Buayan

Tabel 4.7 Lanjutan

Desa (1)	Peserta aktif			
	PIL (2)	Suntik (3)	K (4)	Jumlah (5)
1. Karangbolong	16	223	4	243
2. Jladri	20	300	1	321
3. Adiwarno	24	140	2	166
4. Rangkah	19	99	1	119
5. Geblug	23	92	3	118
6. Wonodadi	3	47	1	51
7. Pakuran	19	107	0	126
8. Rogodadi	12	122	16	150
9. Buayan	28	141	0	169
10. Sikayu	73	408	4	485
11. Karangsari	23	100	3	126
12. Rogodono	21	274	1	296
13. Banyumudal	38	475	3	516
14. Tugu	35	329	2	366
15. Jogomulyo	32	261	0	293
16. Nogoraji	98	395	0	493
17. Mergosono	53	186	2	241
18. Semampir	13	112	0	125
19. Purbowangi	73	470	9	552
20. Jatiroto	53	261	1	315
Jumlah	676	4.542	53	5.271

Sumber : Kantor Kecamatan Buayan

Tabel 4.8 Jumlah PUS Per KK serta Persentasenya Dirinci Per Desa Di Kecamatan Buayan 2017

Desa	Jumlah PUS	Jumlah KK	Persentase PUS thd KK (%)
(1)	(2)	(3)	(4)
1. Karangbolong	425	712	59.69
2. Jladri	606	1 176	51.53
3. Adiwarno	409	786	52.03
4. Rangkah	296	587	50.42
5. Geblug	226	386	38.56
6. Wonodadi	376	604	62.25
7. Pakuran	351	596	58.89
8. Rogodadi	309	600	51.5
9. Buayan	387	785	49.29
10. Sikayu	1.043	1 947	53.56
11. Karangsari	286	559	51.16
12. Rogodono	557	1 045	53.30
13. Banyumudal	884	1 562	56.59
14. Tugu	654	1 327	49.28
15. Jogomulyo	589	1 106	53.25
16. Ngoraji	891	1 603	55.58
17. Mergosono	487	899	54.17
18. Semampir	252	437	57.66
19. Purbowangi	984	1 790	54.97
20. Jatiroto	555	1 010	54.95
Jumlah	10.567	19.517	102.228

Sumber : UPT BPPKB Kecamatan Buayan

Tabel 4.9 Jumlah Masyarakat Miskin Dirinci Per Desa Di Kecamatan Buayan 2017

Desa	Jumlah RTM	Jumlah RTM dapat kartu JKPM
(1)	(2)	(3)
1. Karangbolong	694	694
2. Jladri	1174	1153
3. Adiwarno	694	694
4. Rangkah	763	761
5. Geblug	511	517
6. Wonodadi	669	670
7. Pakuran	722	722
8. Rogodadi	757	731
9. Buayan	709	682
10. Sikayu	1273	1297
11. Karangsari	688	683
12. Rogodono	1216	1215
13. Banyumudal	1645	1643
14. Tugu	1877	1861
15. Jogomulyo	1819	1828
16. Nogoraji	1307	1269
17. Mergosono	745	741
18. Semampir	450	450
19. Purbowangi	1961	1176
20. Jatiroto	1283	884
Jumlah	20 957	19 671

Sumber :Kantor Kecamatan Buayan

Tabel 4.10 Banyaknya Keluarga Pra Sejahtera, KS I Dirinci Per Desa Di Kecamatan Buayan 2017

Desa	Kel pra sejahtera	Kel sejahtera I
(1)	(2)	(3)
1. Karangbolong	188	333
2. Jladri	488	488
3. Adiwarno	158	454
4. Rangkah	70	391
5. Geblug	54	235
6. Wonodadi	154	291
7. Pakuran	172	301
8. Rogodadi	79	368
9. Buayan	109	476
10. Sikayu	425	1089
11. Karangsari	107	341
12. Rogodono	274	585
13. Banyumudal	502	778
14. Tugu	538	549
15. Jogomulyo	268	587
16. Nogoraji	429	824
17. Mergosono	139	583
18. Semampir	84	247
19. Purbowangi	357	1018
20. Jatiroto	205	616
Jumlah	4800	10554

Sumber : UPT BPPKB Kecamatan Buayan

Tabel 4.10 Lanjutan

Desa	Kel sejahtera II	Kel sejahtera III
(1)	(2)	(3)
1. Karangbolong	191	191
2. Jladri	200	200
3. Adiwarno	174	174
4. Rangkah	126	126
5. Geblug	97	97
6. Wonodadi	159	159
7. Pakuran	123	123
8. Rogodadi	153	153
9. Buayan	200	200
10. Sikayu	433	433
11. Karangsari	111	111
12. Rogodono	186	186
13. Banyumudal	282	282
14. Tugu	240	240
15. Jogomulyo	251	251
16. Nogoraji	350	350
17. Mergosono	177	177
18. Semampir	106	106
19. Purbowangi	415	415
20. Jatiroto	189	189
Jumlah	4163	4163

Sumber : UPT BPPKB Kecamatan Buayan

Tabel 4.11 Banyaknya Posyandu dan Kader Dirinci Per Desa Di Kecamatan Buayan 2017

Desa	Posyandu	Kader
(1)	(2)	(3)
1. Karangbolong	3	15
2. Jladri	5	25
3. Adiwarno	4	20
4. Rangkah	5	25
5. Geblug	4	20
6. Wonodadi	3	15
7. Pakuran	4	20
8. Rogodadi	5	25
9. Buayan	4	20
10. Sikayu	8	40
11. Karangsari	2	10
12. Rogodono	5	25
13. Banyumudal	6	30
14. Tugu	6	30
15. Jogomulyo	4	20
16. Nogoraji	6	30
17. Mergosono	5	25
18. Semampir	2	10
19. Purbowangi	6	30
20. Jatiroto	4	20
Jumlah	91	455

Sumber : UPTD Puskesmas Kecamatan Buayan

Tabel 4.12 Banyaknya Rumah Penduduk Menurut Jenis Lantainya Dirinci Per Desa Di Kecamatan Buayan 2017

Desa	Keramik	Semen	Tanah
(1)	(2)	(3)	(4)
1. Karangbolong	510	8	12
2. Jladri	623	178	50
3. Adiwarno	307	132	71
4. Rangkah	185	140	90
5. Geblug	198	102	20
6. Wonodadi	185	154	112
7. Pakuran	255	39	161
8. Rogodadi	235	167	5
9. Buayan	240	348	44
10. Sikayu	227	554	166
11. Karangsari	137	294	94
12. Rogodono	133	301	347
13. Banyumudal	740	301	565
14. Tugu	48	362	539
15. Jogomulyo	65	119	713
16. Nogoraji	344	341	543
17. Mergosono	146	279	145
18. Semampir	60	235	29
19. Purbowangi	567	510	388
20. Jatiroto	184	270	263
Jumlah	5 440	4 834	4 357

Sumber : Kantor Kecamatan Buayan

Tabel 4.13 Banyaknya Rumah Penduduk Menurut Jenis Dindingnya Dirinci Per Desa Di Kecamatan Buayan 2017

Desa	Tembok	Kayu	Bambu
(1)	(2)	(3)	(4)
1. Karangbolong	500	15	10
2. Jladri	634	147	119
3. Adiwarno	303	132	160
4. Rangkah	238	50	108
5. Geblug	263	2	55
6. Wonodadi	317	12	103
7. Pakuran	345	8	102
8. Rogodadi	378	11	2
9. Buayan	558	17	57
10. Sikayu	692	485	207
11. Karangsari	396	107	22
12. Rogodono	305	287	189
13. Banyumudal	457	523	96
14. Tugu	155	243	661
15. Jogomulyo	182	387	328
16. Nogoraji	598	325	279
17. Mergosono	440	5	125
18. Semampir	185	4	135
19. Purbowangi	613	116	203
20. Jatiroto	330	128	274
Jumlah	7 889	3 004	3 235

Sumber :Kantor Kecamatan Buayan

Tabel 4.14 Banyaknya Rumah Tangga Menurut Sumber Air Minum Dirinci Per Desa Di Kecamatan Buayan 2017

Desa	Sumur gali	Sumur pompa	PAM
(1)	(2)	(3)	(4)
1. Karangbolong	65	0	0
2. Jladri	501	19	0
3. Adiwarno	326	18	0
4. Rangkah	277	0	0
5. Geblug	210	0	0
6. Wonodadi	6	0	0
7. Pakuran	45	15	0
8. Rogodadi	180	0	0
9. Buayan	401	97	60
10. Sikayu	104	0	430
11. Karang Sari	75	53	86
12. Rogodono	401	2	80
13. Banyumudal	77	13	119
14. Tugu	915	13	2
15. Jogomulyo	981	8	0
16. Nogoraji	698	4	149
17. Mergosono	567	3	36
18. Semampir	195	0	0
19. Purbowangi	190	26	0
20. Jatiroto	708	7	0
Jumlah	7 522	278	962

Sumber :Cabang PDAM Kecamatan Buayan

Tabel 4.14 Lanjutan

Desa	Pipa / mata air	Sungai
(1)	(5)	(6)
1. Karangbolong	122	0
2. Jladri	275	36
3. Adiwarno	81	43
4. Rangkah	119	0
5. Geblug	68	0
6. Wonodadi	125	0
7. Pakuran	395	0
8. Rogodadi	253	0
9. Buayan	130	0
10. Sikayu	227	0
11. Karangsari	105	0
12. Rogodono	59	0
13. Banyumudal	524	37
14. Tugu	0	0
15. Jogomulyo	0	0
16. Nogoraji	178	0
17. Mergosono	0	0
18. Semampir	0	0
19. Purbowangi	50	30
20. Jatiroto	158	98
Jumlah	2 869	244

Sumber : Cabang PDAM Kecamatan Buayan

Bab V

Pertanian

<https://kebumenkab.bps.go.id>

BAB V

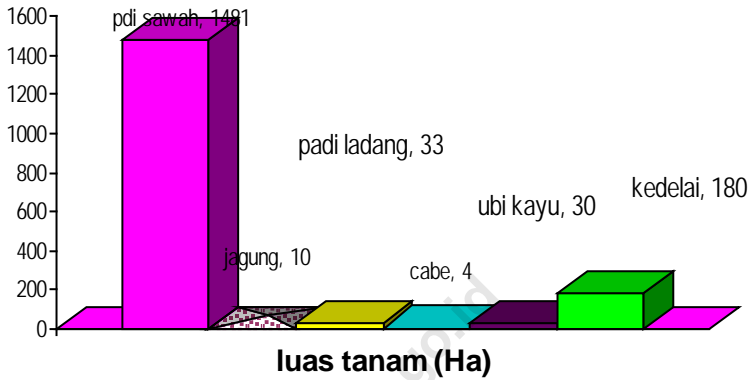
PERTANIAN

Kadaan Kecamatan Buayan yang bukan merupakan lahan tadah hujan mempunyai berbagai keuntungan diantaranya adanya potensi komoditas pertanian baik tanaman tahunan maupun tanaman semusim.

Untuk tanaman semusim komoditasnya antara lain: padi sawah, jagung, ubi kayu, padi ladang, kacang tanah, kacang panjang, terong dan kacang hijau. Meski tidak semua desa menghasilkan komoditas ini namun sangat membantu perekonomian masyarakat kecamatan Buayan. Beberapa desa yang menanam komoditas padi sawah diatas 100 Ha, antara lain Desa Jladri seluas 141.07 Ha, Desa Sikayu seluas 87,51 Ha, Desa mergosono 118.94 Ha, Desa purbowangi seluas 103.00 ha, desa Buayan seluas 82.88 Ha.

Selain tanaman semusim, di Kecamatan Buayan juga dapat diusahakan tanaman tahunan diantaranya, Jeruk, mangga, kelapa, kapulaga, rambutan, dan cengkeh. Namun mayoritas tanaman tahunan di Kecamtan Buayan adalah kelapa sebanyak 17 desa dari 20 desa menanam tanaman tahunan. Dari tanaman tahunan kelapa dapat diolah menjadi gula kelapa yang merupakan hasil komoditas utama beberapa desa diwilayah selatan Kecamatan Buayan.

Grafik 5.1 Banyaknya luas tanam (Ha) komoditas tanaman semusim



Tabel 5.1 Luas Tanam Komoditas Padi Sawah (Ha) Dirinci Per Desa Di Kecamatan Buayan 2017

Desa	Tanam	Panen	Produksi (Ton)
(1)	(2)	(3)	(4)
1. Karangbolong	30.00	30.00	422.400
2. Jladri	141.07	141.07	2.189.400
3. Adiwarno	75.00	75.00	1.160
4. Rangkah	75.00	75.00	1.082.400
5. Geblug	39.00	39.00	567.840
6. Wonodadi	15.00	15.00	163.440
7. Pakuran	4.00	4.00	47.688
8. Rogodadi	50.00	50.00	736.800
9. Buayan	82.88	82.88	1.275.689
10. Sikayu	87.51	87.51	1.198.531
11. Karangsari	32.00	32.00	459.776
12. Rogodono	30.60	30.60	482.256
13. Banyumudal	60.00	60.00	851.040
14. Tugu	4.00	4.00	42.954
15. Jogomulyo	50.00	50.00	722.400
16. Ngoraji	7.00	7.00	90.055
17. Mergosono	118.94	118.94	1.735.453
18. Semampir	35.00	35.00	470.400
19. Purbowangi	103.00	103.00	1.605.152
20. Jatiroto	69.00	69.00	988.632
Jumlah	1.109.00	1.109.00	1.627.232

Sumber : UPTD Distahut kec. Buayan

Tabel 5.2 Luas Tanam Komoditas Kedelai (Ha) Dirinci Per Desa Di Kecamatan Buayan 2017

Desa	Tanam	Panen	Produksi (Ton)
(1)	(2)	(3)	(4)
1. Karangbolong	0	0	0
2. Jladri	0	0	0
3. Adiwarno	0	0	0
4. Rangkah	0	0	0
5. Geblug	0	0	0
6. Wonodadi	0	0	0
7. Pakuran	0	0	0
8. Rogodadi	0	0	0
9. Buayan	21.00	21.00	24.47
10. Sikayu	50.00	50.00	56.20
11. Karang Sari	3.00	3.00	3.47
12. Rogodono	0	0	0
13. Banyumudal	1.00	1.00	1.13
14. Tugu	4.00	4.00	4.60
15. Jogomulyo	0	0	0
16. Ngoraji	0	0	0
17. Mergosono	0	0	0
18. Semampir	0	0	0
19. Purbowangi	0	0	0
20. Jatiroto	0	0	0
Jumlah	79.00	79.00	89.86

Sumber : UPTD Distahut kec. Buayan

DATA

MENCERDASKAN BANGSA



BADAN PUSAT STATISTIK
KABUPATEN KEBUMEN
Jl. Arungbinang No. 17 A Kebumen
Telp. (0287) 381163
Fax. (0287) 381163. E-mail:
bps@3305.telkom.net

ISBN 978-602-5476-14-3

